

## STARPPĀRSKATS (uz 20.01.2025)

Latvijas Meža īpašnieku biedrība īsteno urālpūces (lat. *Strix uralensis*) aizsardzības pasākumus privātajos mežos projekta Nr. 1-08/38/2021 ietvaros, kur paredzēta pēcuzraudzība 5 gadus pēc projekta īstenošanas. Ar LVAF finansiējumu 13 343.00 EUR un ar biedrības līdzfinansiējumu urālpūces aizsardzības projekts īstenots pusotra gada laikā – 2021. gadā, izgatavojot un uzstādot putnubūrus un 2022. gadā tos apsekojot. Pēc uzraudzības pirmais apsekojums īstenots 2024.gadā līdz pārskata iesniegšanai.



### Vispārēja informācija

Urālpūce ir Latvijā un Eiropas Savienībā īpaši aizsargājama putnu suga, kas ligzdo saimnieciskās darbības maz ietekmētos pieaugušos un pāraugušos jauktu koku un skujkoku mežos. Populācijas lielums Latvijā tiek ir starp 1825 un 5381 ligzdojoši pāri. Urālpūce ligzdo liela izmēra dobumos, pusdobumos (stumbeņos) un vecās lielo plēsīgo putnu ligzdās. Projekts tiek īstenots Latvijas Vides aizsardzības fonda izsludinātajā projektu aktivitātē Sugu un biotopu stāvokļa uzlabošana, un projekta gaitā privātos mežos tika uzstādīti 45 urālpūces putnubūri. Dalībai projektā pieteicās arī biedrības biedri - gan fiziskas, gan juridiskas personas, atvēlot savus meža īpašumus putnubūru uzstādīšanai. Projekta aptveramā ģeogrāfija ir visai plaša – ir pārstāvēta gandrīz visa Latvija, visplašāk Dienvidlatgale, Vidzeme un Ziemeļkurzeme. Visi objekti atrodas mežaudzēs, kur urālpūces potenciāli varētu ligzdot atbilstoši Pūču sugu aizsardzības plānā noteiktajām prioritārajām teritorijām ūpim. Sagatavots dokuments "[Kāds putns ir urālpūce un, kas meža īpašniekiem būtu jāņem vērā meža apsaimniekošanā, lai urālpūce viņu un apkārtējos mežos justos labi](#)".



Projekta ieviešana ietvēra ligzdošanas vietu apsekošanu atbilstoši sugai draudzīgas mežsaimniecības principiem un katrs uzstādītais būtis tika vērtēts ne vien kā ligzdošanas vieta aizsargājamām urālpūču sugām, bet arī kā būtisks ieguldījums dabas daudzveidības saglabāšanā. Pētījuma rezultāti nodrošina informācijas bāzi turpmākai dzīvotņu uzlabošanai un monitoringa pasākumiem, t.sk putnu aizsardzības zonu plānošanai tuvā nākotnē.


**Rezultāti:** Šis starpziņojums ir urālpūču būru apsekojuma rezultāti privātajos mežos, kas tiek īstenots iepriekš minētā projekta ietvaros, lai veicinātu urālpūču sugu saglabāšanu un to dzīvotņu aizsardzības. Apsekošanas procesā tika detalizēti reģistrēta informācija par katru būri, ietverot datumu, atrašanās vietas ģeogrāfiskās koordinātes un katras pārbaudes fotogrāfiju (1.tabula). Šāda pieeja nodrošina visaptverošu datu ieguvi un precizitāti, kas nepieciešama ilgspējīgu dabas aizsardzības pasākumu veikšanai. Šobrīd no 45 uzstādītajiem urālpūču būriem tika apsekoti 40. Savukārt 5 būrus, veicot apsekošanu mežā, nebija iespējams atrast. Apkopotā informācija par 40 apsekotajiem urālpūču būriem, kas uzstādīti mežos, neliecina par to apdzīvošanu.


## Urālpūču būru apsekošanas rezultāti privātajos mežos uz 20.01.2025



Nr.	Ģeogrāfiskās koordinātes (E;N)	Vietas nosaukums	Apsekošanas rezultāts	Fotogrāfija
1	57.6285; 25.95698	Strenči1	Nav pazīmes par apdzīvošanu; 14.10.2024; N.Ģermanis; SIA Ingka Investments	
2	57.61010; 25.61064	Strenči2	Nav pazīmes par apdzīvošanu; 17.01.2025; SIA SCA Latvija pārstāvis	 <p>Jērcēnu Pag., Lv-4730, Vidzeme, Latvia Lat 57.610044, Long 25.610626 01/17/2025 03:04 PM GMT+03:00</p>



3	57.48669; 25.34793	Kocēni	Nav pazīmes par apdzīvošanu; 29.10.2024; SIA SCA Latvija pārstāvis	 <p>Kocēnu pag., Vidzeme, Latvia Kocēnu pag., LV-4220, Vidzeme, Latvia Lat 57.486584, Long 25.347787 10/29/2024 01:55 PM GMT+02:00 Note: nav apdzīvota</p>
4	57.23265; 25.22734	Ķirbiši. Ieriķi 1	Nav pazīmes par apdzīvošanu; 29.09.2024; G.Ziediņš; Privātais meža īpašnieks	

5	57.26573; 25.20659	Upmaļi. Ieriķi 2	Nav pazīmes par apdzīvošanu; 29.09.2024; G.Ziediņš; Privātais meža īpašnieks	
6	57.26516; 25.21642	Upmaļi 2. Ieriķi 3	Nav pazīmes par apdzīvošanu; 29.09.2024; G.Ziediņš; Privātais meža īpašnieks	


7	57.23335; 25.19220	Kaubju iezis. leriķi 4	Nav pazīmes par apdzīvošanu; 29.09.2024; G.Ziediņš; Privātais meža īpašnieks	
8	57.26252; 25.02391	Līgatnes parceltuve	Nav pazīmes par apdzīvošanu; 06.11.2024; Dz.Elberte; Privātais meža īpašnieks	



9	57.28929; 25.08102	Raiskums	Nav pazīmes par apdzīvošanu; 18.01.2025, Dz.Elberte, Privātais meža īpašnieks	 A photograph showing a tree trunk in a forest. A wooden box is attached to the trunk, positioned about halfway up. The box has a dark interior and a light-colored exterior. The tree is surrounded by other trees and some dry grass or brush at the base. The lighting suggests it's daytime.
---	-----------------------	----------	---	---

10	57.33330; 25.36741	Kazu grava (Nīmaņi)	Nav pazīmes par apdzīvošanu; 17.01.2025; SIA SCA Latvija pārstāvis	 <p>GPS Map Camera</p> <p>Nīmaņi, Cēsu Novads, Latvija Nīmaņi, Nīmaņi, Priekuļu Pagasts, Cēsu Novads, Lv-4126, Latvija Lat 57.334051° Long 25.372286° 17/01/25 03:13 PM GMT +02:00</p> <p>Google</p>
11	57.22303; 25.16263	Dzilnu iezis. Ierīki 5	Nav pazīmes par apdzīvošanu; 17.01.2025; Dz.Elberte; Privātais meža īpašnieks	



12	57.27354; 23.06601	Engures ezers	Nav pazīmes par apdzīvošanu; 11.10.2024; SIA SCA Latvija pārstāvis	 <p data-bbox="1273 943 1422 965">GPS Map Camera</p> <p data-bbox="922 981 1390 1016">Kūļciema pag., Kurzeme, Latvia</p> <p data-bbox="922 1016 1337 1043">Kūļciema pag., LV-3283, Kurzeme, Latvia</p> <p data-bbox="922 1043 1246 1070">Lat 57.273636, Long 23.066031</p>
13	57.27411; 23.06872	Engures ezers2	Nav pazīmes par apdzīvošanu; 11.10.2024; SIA SCA Latvija pārstāvis	 <p data-bbox="1273 1973 1422 1995">GPS Map Camera</p>





14	57.54688; 22.51385	Puiškalnciems	Nav pazīmes par apdzīvošanu; 11.10.2024; SIA SCA Latvija pārstāvis	
15	57.13740; 22.08497	Pluču tīrelis	Nav pazīmes par apdzīvošanu; 11.10.2024; SIA SCA Latvija pārstāvis	 <p data-bbox="895 1850 1305 1921">     Ugāles pagasts, Ventspils novads, Latvija      Ceļš bez nosaukuma, Ugāles pagasts, Ventspils novads, LV-3619, Latvia      Lat 57.137296°      Long 22.085092°   </p>

16	56.95432; 24.80346	Ropaži	Nav pazīmes par apdzīvošanu; 11.10.2024; SIA SCA Latvija pārstāvis	
17	57.09390; 24.21902	Garciems	Nav pazīmes par apdzīvošanu; 11.10.2024; SIA SCA Latvija pārstāvis	
18	57.42862; 25.30722	Vaidava 1	Būris netika atrasts; 19.01.2025;	



			A. Stūrītis; Privātais meža īpašnieks	
19	57.43128; 25.31326	Vaidava 2	Nav pazīmes par apdzīvošanu; 19.01.2025; Privātais meža īpašnieks	 <div data-bbox="790 958 1452 1131"> <p>GPS Map Camera</p> <p>Mazsalaca, Valmieras Novads, Latvija Ceļš Bez Nosaukuma, Vaidavas Pagasts, Valmieras Novads, Lv-4228, Latvia Lat 57.4313° Long 25.313271° 19/01/25 03:57 PM GMT +02:00</p> <p>Google</p> </div>
20	57.43331; 25.31836	Vaidava 3	Būris netika atrasts; 19.01.2025; A. Stūrītis; Privātais meža īpašnieks	
21	57.44152; 25.32015	Vaidava 4	Būris netika atrasts; 19.01.2025; A. Stūrītis; Privātais meža īpašnieks	

22	56.46499; 27.74525	Pildas ezers	Nav pazīmes par apdzīvošanu; 16.10.2024; SIA SCA Latvija pārstāvis	 <p>Latitude: 56.465004 Longitude: 27.745243 Elevation: 148.04±3 m Accuracy: 64.0 m Time: 16-10-2024 08:36</p>
23	56.46399; 27.74714	Pildas ezers 2	Nav pazīmes par apdzīvošanu; 16.10.2024; SIA SCA Latvija pārstāvis	 <p>Latitude: 56.463915 Longitude: 27.747151 Elevation: 145.91±3 m Accuracy: 8.0 m Time: 16-10-2024 08:40</p>


24	55.82465; 27.54152	Indra	Nav pazīmes par apdzīvošanu; 15.10.2024; SIA SCA Latvija pārstāvis	 <p data-bbox="778 1070 1082 1191">Latitude: 55.824729 Longitude: 27.541507 Elevation: 143.65±3.33 m Accuracy: 4.77 m Time: 15-10-2024 10:57:01</p>
----	-----------------------	-------	--	--



25	55.91075; 27.16394	Augstkalne	Nav pazīmes par apdzīvošanu; 15.10.2024; SIA SCA Latvija pārstāvis	 <p>Latitude: 55.910563 Longitude: 27.164176 Elevation: 140.60±3.38 m Accuracy: 4.74 m Time: 15-10-2024 11:38:33</p>
26	57.25558; 25.07275	Skaļupes	Būris netika atrasts; 24.10.2024; N.Šauva, SIA Ingka Investments	
27	57.22856; 24.92710	Plostnieki	Būris netika atrasts, 17.01.2025, SIA SCA Latvija pārstāvis	



28	57.20572; 24.90088	Nurmiži1	Nav pazīmes par apdzīvošanu; 17.01.2025; Dz.Elberte, Privātais meža īpašnieks	 A photograph showing a tall, slender tree trunk with a wooden box or nest box attached to it. The box is positioned high up on the trunk, surrounded by the tree's branches and needles. The background shows a forest setting with other trees and a clear sky.
----	-----------------------	----------	---	--



29	57.20931; 24.90099	Nurmiži2	Nav pazīmes par apdzīvošanu; 17.01.2025; Dz.Elberte, Privātais meža īpašnieks	
30	56.57393; 22.30075	Saldus	Nav pazīmes par apdzīvošanu; 18.01.2025, SIA Sodra Latvija pārstāvis	 <p data-bbox="1043 1711 1445 2040"> <b>Note cam lite</b>  Address : Saldus novads,Latvija  Latitude : 56.57381881°  Longitude : 22.30071812°  Altitude : 96.0 meter  Date : 01/18/2025 12:56 PM  Accuracy : 9.935046 meter  Time zone : EET  Note : saldus </p>







31	57.05356; 21.84684	Kuldīga 1	Nav pazīmes par apdzīvošanu; 2024.g. rudens, SIA "Latvijas Finieris Mežs" pārstāvis	Bez foto, ja būs nepieciešams, tad var iesniegt pēc pieprasījuma
32	57.05343; 21.84672	Kuldīga	Nav pazīmes par apdzīvošanu; 2024.g. rudens, SIA "Latvijas Finieris Mežs" pārstāvis	Bez foto, ja būs nepieciešams, tad var iesniegt pēc pieprasījuma
33	57.25670; 21.57339	Zūras	Nav pazīmes par apdzīvošanu; 2024.g. rudens, SIA "Latvijas Finieris Mežs" pārstāvis	

34	56.33911; 26.46138	Preiļi	Nav pazīmes par apdzīvošanu; 14.10.2024; SIA SCA Latvija pārstāvis	 <p data-bbox="783 936 1075 1055">Latitude: 56.339102 Longitude: 26.461576 Elevation: 104.96±3.00 m Accuracy: 3.54 m Time: 14-10-2024 10:21:44</p>
35	55.84102; 26.32634	Svente	Nav pazīmes par apdzīvošanu; 14.10.2024; SIA SCA Latvija pārstāvis	 <p data-bbox="783 1861 1075 1975">Latitude: 55.841462 Longitude: 26.325549 Elevation: 151.64±3.41 m Accuracy: 4.71 m Time: 14-10-2024 12:09:37</p>

36	55.88190; 27.04614	Kaplava1	Nav pazīmes par apdzīvošanu; 15.10.2024; SIA SCA Latvija pārstāvis	 <p>Latitude: 55.881721 Longitude: 27.046254 Elevation: 130.51±12.00 m Accuracy: 6.75 m Time: 15-10-2024 14:15:24</p>
37	55.88380; 27.04593	Kaplava2	Nav pazīmes par apdzīvošanu; 15.10.2024; SIA SCA Latvija pārstāvis	 <p>Latitude: 55.883683 Longitude: 27.046137 Elevation: 143.55±24.00 m Accuracy: 12.22 m Time: 15-10-2024 14:21:16</p>

38	55.83379; 27.27797	Varnaviči	Nav pazīmes par apdzīvošanu; 15.10.2024; SIA SCA Latvija pārstāvis	 <p data-bbox="778 902 1050 1014">Latitude: 55.833861 Longitude: 27.277939 Elevation: 126.87±3.54 m Accuracy: 4.61 m Time: 15-10-2024 13:50:21</p> <p data-bbox="1278 981 1417 1014">NoteCam ©</p>
39	55.88700; 27.01495	Kraslavs. Vecēji	Nav pazīmes par apdzīvošanu; 15.10.2024; SIA SCA Latvija pārstāvis	 <p data-bbox="778 1814 1050 1926">Latitude: 55.887093 Longitude: 27.015215 Elevation: 154.63±3.39 m Accuracy: 4.72 m Time: 15-10-2024 12:43:14</p> <p data-bbox="1305 1892 1385 1926">NoteCam ©</p>

40	55.88858; 27.01619	kraslava. Veceļi2	Nav pazīmes par apdzīvošanu; 15.10.2024; SIA SCA Latvija pārstāvis	 <p>Latitude: 55.888599 Longitude: 27.016391 Elevation: 158.64±3.35 m Accuracy: 4.75 m Time: 15-10-2024 12:47:13</p>
41	55.88535; 27.02626	Kraslava. Glaudani	Nav pazīmes par apdzīvošanu; 15.10.2024; SIA SCA Latvija pārstāvis	 <p>Latitude: 55.885132 Longitude: 27.026630 Elevation: 156.67±3.44 m Accuracy: 4.69 m Time: 15-10-2024 12:31:29</p>

42	57.35690; 25.14358	Raiskums 2 Kūdums	Nav pazīmes par apdzīvošanu; 14.10.2024; SIA SCA Latvija pārstāvis	 <div data-bbox="794 784 1404 974"> <p><b>GPS Map Camera</b></p> <p>Raiskums Parish, Cēsis Municipality, Latvia  Raiskums Parish, Cēsis Municipality, LV-4146, Latvia  Lat 57.356992°  Long 25.143568°  14/10/24 12:31 PM GMT +03:00</p> <p>Google</p> </div>
43	57.47687; 25.01349	Augstroze	Nav pazīmes par apdzīvošanu; 14.10.2024; SIA SCA Latvija pārstāvis	 <div data-bbox="794 1635 1404 1825"> <p><b>GPS Map Camera</b></p> <p>Stalbe Parish, Cēsis Municipality, Latvia  Stalbe Parish, Cēsis Municipality, LV-4151, Latvia  Lat 57.476944°  Long 25.013588°  14/10/24 02:59 PM GMT +03:00</p> <p>Google</p> </div>

44	57.41857; 24.85125	Kaijciems	Nav pazīmes par apdzīvošanu; 10.10.2024; SIA SCA Latvija pārstāvis	
45	57.35815; 24.84117	Pemes purvs	Nav pazīmes par apdzīvošanu; 11.10.2024; T.Sarkanābols, SIA Ingka Investments	

Informāciju sagatavoja:

20.01.2025

“Latvijas Meža īpašnieku biedrība”